

Wochentag: Montag, 08. September 2008

Seemeilen des Tages unter Motor: 35,5

Seemeilen des Tages unter Segel: 0,0

Uhrzeit:	von Standort:	Ziel:	Kurs	Segel/Motor	Log	Richt.:	bft.	See	Barometer	<input type="radio"/> <input type="radio"/> <input type="radio"/> <input type="radio"/> <input type="radio"/>	Bemerkungen:
08:00	ACI Marina Dubrovnik	Ausfahrt vor Dubrovnik	a.Sicht	Motor	10701		0	0	984	<input checked="" type="radio"/> <input type="radio"/> <input type="radio"/> <input type="radio"/> <input type="radio"/>	laufen unter Sicht aus der Marina aus
11:10	SW-Huk Mljet		290°	Motor	0		0	0	983	<input type="radio"/> <input checked="" type="radio"/> <input type="radio"/> <input type="radio"/> <input type="radio"/>	SW-Huk Mljet Bb querabb
11:50	Einfahrt Bucht von Okuklje		a.Sicht	Motor	0		0	0	983	<input checked="" type="radio"/> <input type="radio"/> <input type="radio"/> <input type="radio"/> <input type="radio"/>	fahren auf Sicht in die Bucht von Okuklje
12:16	Bucht von Okuklje		a.Sicht	Motor	0		0	0	983	<input checked="" type="radio"/> <input type="radio"/> <input type="radio"/> <input type="radio"/> <input type="radio"/>	legen und vor Buganker, Motor aus
14:15	Bucht von Okuklje		a.Sicht	Motor	0		0	0	983	<input checked="" type="radio"/> <input type="radio"/> <input type="radio"/> <input type="radio"/> <input type="radio"/>	lichten Anker und legen ab
14:30	vor Bucht von Okuklje		287°	Motor	0		0	0	983	<input checked="" type="radio"/> <input type="radio"/> <input type="radio"/> <input type="radio"/> <input type="radio"/>	Kurs entlang Nordküsten von Mljet
16:30	Höhe Nationalpark Polace	Bucht Polace	a.Sicht	Motor	0		0	0	983	<input checked="" type="radio"/> <input type="radio"/> <input type="radio"/> <input type="radio"/> <input type="radio"/>	fahren auf Sicht in den Kanal nach Polace
17:00	Bucht Polace	Bucht Polace	a.Sicht	Motor	10737		0	0	983	<input checked="" type="radio"/> <input type="radio"/> <input type="radio"/> <input type="radio"/> <input type="radio"/>	legen uns vor Mooring in polace
										<input type="radio"/> <input type="radio"/> <input type="radio"/> <input type="radio"/> <input type="radio"/>	
										<input type="radio"/> <input type="radio"/> <input type="radio"/> <input type="radio"/> <input type="radio"/>	

Betriebsstd. Maschine : 7,6 Motoröl : Wasser : Stopfbuchse :
 Tankinhalt Wasser : 102,0 Treibstoff : Elektrik : Ruderanlage :
 Tankinhalt Treibstoff : 0,0 Kühlung : Batterien :

Bemerkungen zum Tag:

keine besonderen Vorkommnisse, kein Wind, um Segel setzen zu können.

Seemeilen unter Motor: 35,5
 Seemeilen unter Segel: 0,0
 Seemeilen des Tages: 35,5
 Übertrag vom Vortag: 0,0

 gesamt bis dato : 35,5


Dokument digital signiert !  digital signiert
 sign premium

Skipper Michael Lahse

A-1220 Wien, Strassmeyergrasse 61

mobil: +43 (676) 670 35 64

web: www.salorac.e-mail: michael@laha.at



Signature of captain Unterschrift des Skippers

Wochentag: Dienstag, 09. September 2008

Seemeilen des Tages unter Motor: 40,6

Seemeilen des Tages unter Segel: 12,0

Uhrzeit:	von Standort:	Ziel:	Kurs	Segel/Motor	Log	Richt.:	bft.	See	Barometer	<input type="radio"/> <input type="radio"/> <input type="radio"/> <input type="radio"/> <input type="radio"/>	Bemerkungen:
08:15	Bucht Polace	Sv. Klement	a.Sicht	Motor	10737				985	<input checked="" type="radio"/> <input type="radio"/> <input type="radio"/> <input type="radio"/> <input type="radio"/>	legen aus Polace ab, fahren auf Sicht aus der Bucht
09:15	NW-Ende von Mljet		300	Segel	10740	SO	2	1	985	<input checked="" type="radio"/> <input type="radio"/> <input type="radio"/> <input type="radio"/> <input type="radio"/>	setzen Genua und Groß
10:25	Mljetski Kanal		315°	Motor	10748		0	0	985	<input checked="" type="radio"/> <input type="radio"/> <input type="radio"/> <input type="radio"/> <input type="radio"/>	Segel geborgen
11:00	Mljetski Kanal		325°	Motor	0		0	1	985	<input checked="" type="radio"/> <input type="radio"/> <input type="radio"/> <input type="radio"/> <input type="radio"/>	Kurswechsel
11:16	Peljeski Kanal		a.Sicht	Motor	0		0	1	985	<input checked="" type="radio"/> <input type="radio"/> <input type="radio"/> <input type="radio"/> <input type="radio"/>	fahren auf Sicht durch den Peljeski Kanal
12:32	Lf Kneza V Bb querab		287°	Motor	0	O	2	1	985	<input checked="" type="radio"/> <input type="radio"/> <input type="radio"/> <input type="radio"/> <input type="radio"/>	Lf Kneza V Bb querab, passieren Ausfahrt
13:50	43° 01' 36" 16° 53' 32"		287°	Motor	0	O	2	1	985	<input checked="" type="radio"/> <input type="radio"/> <input type="radio"/> <input type="radio"/> <input type="radio"/>	
15:38	43° 03' 51" 16° 42' 17"		290°	Motor	0	O	1	1	985	<input checked="" type="radio"/> <input type="radio"/> <input type="radio"/> <input type="radio"/> <input type="radio"/>	fahren auf Sicht in die Ankerbucht ein.
18:45	Sv. Klement südl. Bucht	Palmezana	a.Sicht	Motor	10797		0	0	985	<input checked="" type="radio"/> <input type="radio"/> <input type="radio"/> <input type="radio"/> <input type="radio"/>	legen uns längsseits der Albatros vor Anker
										<input type="radio"/> <input type="radio"/> <input type="radio"/> <input type="radio"/> <input type="radio"/>	

Betriebsstd. Maschine : 8,6 Motoröl : Wasser : Stopfbuchse :
 Tankinhalt Wasser : 180,0 Treibstoff : Elektrik : Ruderanlage :
 Tankinhalt Treibstoff : 0,0 Kühlung : Batterien :

Bemerkungen zum Tag:

keine besonderen Vorkommnisse, legen uns in der südlichen Bucht von Sv. Klement längsseits der Albatros mit eigenem Anker. Ankergrund hält sehr gut bei Wassertiefe von etwa 9 bis 10 Metern.

Seemeilen unter Motor: 40,6
 Seemeilen unter Segel: 12,0
 Seemeilen des Tages: 52,6
 Übertrag vom Vortag: 35,5

 gesamt bis dato : 88,1


Dokument digital signiert !  digital signiert
 sign premium

Skipper Michael Lahse

A-1220 Wien, Strassmeyergergasse 61

mobil: +43 (676) 670 35 64

web: www.salorac.at e-mail: michael@lase.at



Signature of captain Unterschrift des Skippers

Wochentag: Mittwoch, 10. September 2008

Seemeilen des Tages unter Motor: 16,0

Seemeilen des Tages unter Segel: 17,0

Uhrzeit:	von Standort:	Ziel:	Kurs	Segel/Motor	Log	Richt.:	bft.	See	Barometer	<input type="radio"/> <input type="radio"/> <input type="radio"/> <input type="radio"/> <input type="radio"/>	Bemerkungen:
09:30	Palmezana südl. Bucht	VIS, südliche Bucht	a.Sicht	Motor	10797				987	<input checked="" type="radio"/> <input type="radio"/> <input type="radio"/> <input type="radio"/> <input type="radio"/>	legen aus Palmezana ab
09:40	Ausfahrt aus der Bucht		250°	Motor	0				987	<input checked="" type="radio"/> <input type="radio"/> <input type="radio"/> <input type="radio"/> <input type="radio"/>	neuer Kurs
12:23	42° 03' 02" 16° 01' 54"		180°	Segel	0	W	1	1	987	<input checked="" type="radio"/> <input type="radio"/> <input type="radio"/> <input type="radio"/> <input type="radio"/>	setzen Genua und Groß
13:30	Ostküste Bisovo		a.Sicht	Motor	0		2	1	987	<input checked="" type="radio"/> <input type="radio"/> <input type="radio"/> <input type="radio"/> <input type="radio"/>	Segel geborgen, besichtigen blaue Grotte
14:00	Ostküste Bisovo		a.Sicht	Segel	0	W	2	1	987	<input checked="" type="radio"/> <input type="radio"/> <input type="radio"/> <input type="radio"/> <input type="radio"/>	setzen Genua und Groß, neuer Kurs VIS
16:30	Bucht auf südlicher Seite VIS	VIS, südliche Bucht	a.Sicht	Motor	10831				987	<input checked="" type="radio"/> <input type="radio"/> <input type="radio"/> <input type="radio"/> <input type="radio"/>	gehen vor Anker
										<input type="radio"/> <input type="radio"/> <input type="radio"/> <input type="radio"/> <input type="radio"/>	
										<input type="radio"/> <input type="radio"/> <input type="radio"/> <input type="radio"/> <input type="radio"/>	
										<input type="radio"/> <input type="radio"/> <input type="radio"/> <input type="radio"/> <input type="radio"/>	
										<input type="radio"/> <input type="radio"/> <input type="radio"/> <input type="radio"/> <input type="radio"/>	

Betriebsstd. Maschine : 4,4 Motoröl : Wasser : Stopfbuchse :
 Tankinhalt Wasser : 0,0 Treibstoff : Elektrik : Ruderanlage :
 Tankinhalt Treibstoff : 0,0 Kühlung : Batterien :

Bemerkungen zum Tag:

müssen in der Bucht von Palmezana den Anker freilegen, haben Kette von anderem Boot gehoben. Besichtigen auf Bisovo blaue Grotte. Vor der Grotte kann nicht angelegt werden. Kosten pro Besucher 30 Kuner!

Seemeilen unter Motor: 16,0
 Seemeilen unter Segel: 17,0
 Seemeilen des Tages: 33,0
 Übertrag vom Vortag: 88,1

 gesamt bis dato : 121,1


Dokument digital signiert !  digital signiert
 sign premium

Skipper Michael Lahse

A-1220 Wien, Strassmeyergrasse 61

mobil: +43 (676) 670 35 64

web: www.salona.at e-mail: michael@lase.at



Signature of captain Unterschrift des Skippers

Wochentag: Donnerstag, 11. September 2008

Seemeilen des Tages unter Motor: 26,7

Seemeilen des Tages unter Segel: 0,0

Uhrzeit:	von Standort:	Ziel:	Kurs	Segel/Motor	Log	Richt.:	bft.	See	Barometer	<input type="radio"/> <input type="radio"/> <input type="radio"/> <input type="radio"/> <input type="radio"/>	Bemerkungen:
13:15	W-Bucht von Lastovo	Pomena auf Lastovo	a.Sicht	Motor	10873				985	<input checked="" type="radio"/> <input type="radio"/> <input type="radio"/> <input type="radio"/> <input type="radio"/>	legen auf Sicht ab, üben Anlegemanöver unter Maschine
14:18	Lf Rt. Skrizeva Bb querab		80°	Motor	0					<input checked="" type="radio"/> <input type="radio"/> <input type="radio"/> <input type="radio"/> <input type="radio"/>	Lf Rt. Skrizeva Bb querab, neuer Kurs 80°
16:27	Lf Glavat Bb querab		75°	Motor	0					<input checked="" type="radio"/> <input type="radio"/> <input type="radio"/> <input type="radio"/> <input type="radio"/>	Lf Glavat Bb querab
17:15	Bucht von Pomena		a.Sicht	Motor	0					<input checked="" type="radio"/> <input type="radio"/> <input type="radio"/> <input type="radio"/> <input type="radio"/>	laufen unter Sicht in die Bucht von Pomena ein
17:56	Pomena		a.Sicht	Motor	10901				985	<input checked="" type="radio"/> <input type="radio"/> <input type="radio"/> <input type="radio"/> <input type="radio"/>	legen unter Mooring an der Restaurantmole an
										<input type="radio"/> <input type="radio"/> <input type="radio"/> <input type="radio"/> <input type="radio"/>	
										<input type="radio"/> <input type="radio"/> <input type="radio"/> <input type="radio"/> <input type="radio"/>	
										<input type="radio"/> <input type="radio"/> <input type="radio"/> <input type="radio"/> <input type="radio"/>	
										<input type="radio"/> <input type="radio"/> <input type="radio"/> <input type="radio"/> <input type="radio"/>	
										<input type="radio"/> <input type="radio"/> <input type="radio"/> <input type="radio"/> <input type="radio"/>	

Betriebsstd. Maschine : 5,0 Motoröl : Wasser : Stopfbuchse :
 Tankinhalt Wasser : 0,0 Treibstoff : Elektrik : Ruderanlage :
 Tankinhalt Treibstoff : 0,0 Kühlung : Batterien :

Seemeilen unter Motor: 26,7
 Seemeilen unter Segel: 0,0
 Seemeilen des Tages: 26,7
 Übertrag vom Vortag: 121,1

 gesamt bis dato : 147,8


Dokument digital signiert !  digital signiert
 sign premium

Skipper Michael Lahse

A-1220 Wien, Strassmeyergrasse 61

mobil: +43 (676) 670 35 64

web: www.salorac.at e-mail: michael@lase.at



Bemerkungen zum Tag:

Anlegemanöver unter Maschine geübt, Drehen am Teller geübt.

Signature of captain Unterschrift des Skippers

Wochentag: Donnerstag, 11. September 2008

Seemeilen des Tages unter Motor: 37,0

Seemeilen des Tages unter Segel: 0,0

Uhrzeit:	von Standort:	Ziel :	Kurs	Segel/Motor	Log	Richt.:	bft.	See	Barometer	<input type="radio"/> <input type="radio"/> <input type="radio"/> <input type="radio"/> <input type="radio"/>	Bemerkungen :
00:30	Bucht auf Südseite VIS	Westseite Lastovo	145°	Motor	10831					<input checked="" type="radio"/> <input type="radio"/> <input type="radio"/> <input type="radio"/> <input type="radio"/>	lichten den Anker und fahren auf Sicht aus Bucht, neuer Kurs 145°
04:22	Lf Rt. Kanulo Bb querab		150°	Motor	0					<input checked="" type="radio"/> <input type="radio"/> <input type="radio"/> <input type="radio"/> <input type="radio"/>	Lf Rt. Kanulo Bb querab
04:25	Lf Rt. Kanulo Bb querab		092°	Motor	0					<input checked="" type="radio"/> <input type="radio"/> <input type="radio"/> <input type="radio"/> <input type="radio"/>	neuer Kurs
05:50	LF Plic Bilejac querab		080°	Motor	0					<input checked="" type="radio"/> <input type="radio"/> <input type="radio"/> <input type="radio"/> <input type="radio"/>	Kurswechsel 80°
06:40	Bratin Otok Stb. Querab		a.Sicht	Motor	0					<input checked="" type="radio"/> <input type="radio"/> <input type="radio"/> <input type="radio"/> <input type="radio"/>	fahren in die Bucht v. Lastovo ein
07:15	NW-Bucht von Lastovo		a.Sicht	Motor	10872					<input checked="" type="radio"/> <input type="radio"/> <input type="radio"/> <input type="radio"/> <input type="radio"/>	legen uns vor Mooring
08:00	NW-Bucht von Lastovo		a.Sicht	Motor	0					<input checked="" type="radio"/> <input type="radio"/> <input type="radio"/> <input type="radio"/> <input type="radio"/>	legen ab und fahren auf Sicht in die W-Bucht
08:30	W-Bucht von Lastovo		a.Sicht	Motor	10873					<input checked="" type="radio"/> <input type="radio"/> <input type="radio"/> <input type="radio"/> <input type="radio"/>	legen uns in der W-Bucht vor Anker
										<input type="radio"/> <input type="radio"/> <input type="radio"/> <input type="radio"/> <input type="radio"/>	
										<input type="radio"/> <input type="radio"/> <input type="radio"/> <input type="radio"/> <input type="radio"/>	

Betriebsstd. Maschine : 7,0 Motoröl : Wasser : Stopfbuchse :
 Tankinhalt Wasser : 0,0 Treibstoff : Elektrik : Ruderanlage :
 Tankinhalt Treibstoff : 0,0 Kühlung : Batterien :

Bemerkungen zum Tag:

Nachtfahrt über 42,0 Seemeilen, keine besonderen Vorkommnisse.

Seemeilen unter Motor: 37,0
 Seemeilen unter Segel: 0,0
 Seemeilen des Tages: 37,0
 Übertrag vom Vortag : 121,1
gesamt bis dato : 158,1


Dokument digital signiert !  digital signiert
 sign premium

Skipper Michael Lahse

A-1220 Wien, Strassmeyerergasse 61

mobil: +43 (676) 670 35 64

web: www.salona.at e-mail: michael@lase.at



Signature of captain Unterschrift des Skippers

Wochentag: Freitag, 12. September 2008

Seemeilen des Tages unter Motor: 20,0

Seemeilen des Tages unter Segel: 11,0

Uhrzeit:	von Standort:	Ziel:	Kurs	Segel/Motor	Log	Richt.:	bft.	See	Barometer	<input type="radio"/> <input type="radio"/> <input type="radio"/> <input type="radio"/> <input type="radio"/>	Bemerkungen:
09:42	Pomena auf Lastovo	Bucht von Luka Slano	a.Sicht	Motor	10901				982	<input checked="" type="radio"/> <input type="radio"/> <input type="radio"/> <input type="radio"/> <input type="radio"/>	legen aus Pomena ab und fahren auf Sicht aus der Bucht
10:10	42° 48' 41" 17° 21' 27"		a.Sicht	Segel	0	0	1	1	982	<input checked="" type="radio"/> <input type="radio"/> <input type="radio"/> <input type="radio"/> <input type="radio"/>	setzen Groß und Genua
12:10	42° 47' 08" 17° 29' 33"		100°	Motor	0				982	<input checked="" type="radio"/> <input type="radio"/> <input type="radio"/> <input type="radio"/> <input type="radio"/>	bergen Groß und Genua, Kurs 100°
14:26	Einfahrt Kolocepki Kanal		a.Sicht	Motor	0				982	<input checked="" type="radio"/> <input type="radio"/> <input type="radio"/> <input type="radio"/> <input type="radio"/>	
15:06	Einfahrt Bucht Luka Slano		a.Sicht	Motor	0				982	<input checked="" type="radio"/> <input type="radio"/> <input type="radio"/> <input type="radio"/> <input type="radio"/>	fahren in die Bucht von Luka Slano ein
16:07	Südbucht Luka Slano	Bucht von Luka Slano	a.Sicht	Motor	10932				982	<input checked="" type="radio"/> <input type="radio"/> <input type="radio"/> <input type="radio"/> <input type="radio"/>	legen und vor Anker und 2 Landfeste
										<input type="radio"/> <input type="radio"/> <input type="radio"/> <input type="radio"/> <input type="radio"/>	
										<input type="radio"/> <input type="radio"/> <input type="radio"/> <input type="radio"/> <input type="radio"/>	
										<input type="radio"/> <input type="radio"/> <input type="radio"/> <input type="radio"/> <input type="radio"/>	
										<input type="radio"/> <input type="radio"/> <input type="radio"/> <input type="radio"/> <input type="radio"/>	

Betriebsstd. Maschine : 4,4 Motoröl : Wasser : Stopfbuchse :
 Tankinhalt Wasser : 0,0 Treibstoff : Elektrik : Ruderanlage :
 Tankinhalt Treibstoff : 0,0 Kühlung : Batterien :

Bemerkungen zum Tag:

Ankermanöver mit 2 Landfeste, Bucht sehr geschützt gelegen, Wassertiefe im hinteren Teil ca. 5 Meter.

Seemeilen unter Motor: 20,0
 Seemeilen unter Segel: 11,0
 Seemeilen des Tages: 31,0
 Übertrag vom Vortag: 184,8
gesamt bis dato : 215,8


Dokument digital signiert !  digital signiert
 sign premium

Skipper Michael Lahse

A-1220 Wien, Strassmeyerergasse 61

mobil: +43 (676) 670 35 64

web: www.salona.at e-mail: michael@lase.at



Signature of captain Unterschrift des Skippers

Wochentag: Samstag, 13. September 2008

Seemeilen des Tages unter Motor: 15,0

Seemeilen des Tages unter Segel: 0,0

Uhrzeit:	von Standort:	Ziel:	Kurs	Segel/Motor	Log	Richt.:	bft.	See	Barometer	<input type="radio"/> <input type="radio"/> <input type="radio"/> <input checked="" type="radio"/> <input type="radio"/>	Bemerkungen:
09:20	Südbucht Luka Slano	ACI Marina Dubrovnik	a.Sicht	Motor	10932				980	<input type="radio"/> <input type="radio"/> <input type="radio"/> <input checked="" type="radio"/> <input type="radio"/>	lichten Anker und fahren auf Sicht aus der Bucht
09:52	42° 45' 10" 17° 53' 12"		125°	Motor	0				980	<input type="radio"/> <input checked="" type="radio"/> <input type="radio"/> <input type="radio"/> <input type="radio"/>	
10:22	42° 43' 36" 17° 56' 02"		125°	Motor	0				980	<input type="radio"/> <input checked="" type="radio"/> <input type="radio"/> <input type="radio"/> <input type="radio"/>	
11:04	Kolocep Stb. Querab		113°	Motor	0				980	<input checked="" type="radio"/> <input type="radio"/> <input type="radio"/> <input type="radio"/> <input type="radio"/>	Kolocep Stb. Querab
11:34	N-Huk von Insel Daksa Stb. Querab		130°	Motor	0				980	<input checked="" type="radio"/> <input type="radio"/> <input type="radio"/> <input type="radio"/> <input type="radio"/>	N-Huk von Insel Daksa Stb. Querab
11:45	fahren in den Kanal ein		a.Sicht	Motor	0				980	<input checked="" type="radio"/> <input type="radio"/> <input type="radio"/> <input type="radio"/> <input type="radio"/>	Einfahrt zum Kanal zur Marina
12:52	Tankstelle		a.Sicht	Motor	0				980	<input type="radio"/> <input type="radio"/> <input checked="" type="radio"/> <input type="radio"/> <input type="radio"/>	tanken voll (130 Liter)
13:06	ACI Marina Dubrovnik		a.Sicht	Motor	10945				980	<input type="radio"/> <input type="radio"/> <input checked="" type="radio"/> <input type="radio"/> <input type="radio"/>	legen in der Marina unter Mooring an
										<input type="radio"/> <input type="radio"/> <input type="radio"/> <input type="radio"/> <input type="radio"/>	
										<input type="radio"/> <input type="radio"/> <input type="radio"/> <input type="radio"/> <input type="radio"/>	

Betriebsstd. Maschine : 3,0 Motoröl : Wasser : Stopfbuchse :
 Tankinhalt Wasser : 0,0 Treibstoff : Elektrik : Ruderanlage :
 Tankinhalt Treibstoff : 130,0 Kühlung : Batterien :

Bemerkungen zum Tag:

AIS-Empfänger hat Testlauf soweit bestanden, die Empfangsstärke könnte besser sein.
 AIS-Daten werden nicht abgespeichert. Tanken Boot auf und legen in Marina an.

Seemeilen unter Motor: 15,0
 Seemeilen unter Segel: 0,0
 Seemeilen des Tages: 15,0
 Übertrag vom Vortag: 215,8

 gesamt bis dato : 230,8


Dokument digital signiert ! 

Skipper Michael Lahse

A-1220 Wien, Strassmeyergasse 61

mobil: +43 (676) 670 35 64

web: www.salor.at e-mail: michael@lase.at



Signature of captain Unterschrift des Skippers