


Logbuch Kroatien 2009

Wochentag: Samstag, 12. September 2009 Seemeilen des Tages unter Motor: 8,7 Seemeilen des Tages unter Segel: 6,0

Uhrzeit:	von Standort:	Ziel:	Kurs	Segel/Motor	Log	Richt.:	bft.	See	Barometer	<input type="radio"/> <input type="radio"/> <input type="radio"/> <input checked="" type="radio"/> <input type="radio"/>	Bemerkungen :
15:45	Marina Kremik		a.Sicht	Motor	95937	0	0	0	987	<input type="radio"/> <input type="radio"/> <input type="radio"/> <input checked="" type="radio"/> <input type="radio"/>	laufen unter Sicht aus der Marina aus
16:00	43°33'53"N 15°55'17"E		175°	Motor	0	0	0	1	987	<input type="radio"/> <input type="radio"/> <input type="radio"/> <input checked="" type="radio"/> <input type="radio"/>	
16:35	43°30'17"N 15°56'13"E		175°	Segel	0	NO	1	1	988	<input type="radio"/> <input type="radio"/> <input type="radio"/> <input checked="" type="radio"/> <input type="radio"/>	setzen Gr/Ge
17:00	43°29'12"N 15°57'15"E		a.Sicht	Segel	0	NO	2	1	988	<input type="radio"/> <input type="radio"/> <input type="radio"/> <input checked="" type="radio"/> <input type="radio"/>	
17:54	43°27'53"N 16°02'43"E		103°	Motor	0	0	0	0	988	<input type="radio"/> <input type="radio"/> <input checked="" type="radio"/> <input type="radio"/> <input type="radio"/>	bergen Gr/Ge und fahren auf Sicht Kurs Drvenik
18:57	Drvenik V.			Motor	95952	0	0	0		<input type="radio"/> <input type="radio"/> <input checked="" type="radio"/> <input type="radio"/> <input type="radio"/>	gehen längseits bei Ljubo
					0					<input type="radio"/> <input type="radio"/> <input type="radio"/> <input type="radio"/> <input type="radio"/>	
					0					<input type="radio"/> <input type="radio"/> <input type="radio"/> <input type="radio"/> <input type="radio"/>	
					0					<input type="radio"/> <input type="radio"/> <input type="radio"/> <input type="radio"/> <input type="radio"/>	
					0					<input type="radio"/> <input type="radio"/> <input type="radio"/> <input type="radio"/> <input type="radio"/>	

Betriebsstd. Maschine : 3,5 Motoröl : Wasser : Stopfbuchse :
 Tankinhalt Wasser : 0,0 Treibstoff : Elektrik : Ruderanlage :
 Tankinhalt Treibstoff : 0,0 Kühlung : Batterien :

Seemeilen unter Motor: 8,7
 Seemeilen unter Segel: 6,0
 Seemeilen des Tages: 14,7
 Übertrag vom Vortag : 0,0
gesamt bis dato : 14,7

Dokument digital signiert !  digital signiert
 sign premium

Skipper Michael Lahse

A-1220 Wien, Strassmeyer gasse 61

mobik: +43 (676) 670 35 64

web: www.sailor.at e-mail: michael@lahse.at



Signature of captain Unterschrift des Skippers

Bemerkungen zum Tag:
 liegen längseits bei Ljubo mit 2 Moorings gegen Kanalmitte. Vorzügliches Abendessen bei Ljubo.

Logbuch Kroatien 2009

Wochentag: Sonntag, 13. September 2009 Seemeilen des Tages unter Motor: 14,8 Seemeilen des Tages unter Segel: 18,0

Uhrzeit:	von Standort:	Ziel:	Kurs	Segel/Motor	Log	Richt.:	bft.	See	Barometer	<input type="radio"/> <input type="radio"/> <input type="radio"/> <input checked="" type="radio"/> <input type="radio"/>	Bemerkungen:
08:35	Drvenik V.		a.Sicht	Motor	95952		0	0	990	<input type="radio"/> <input type="radio"/> <input type="radio"/> <input checked="" type="radio"/> <input type="radio"/>	legen auf Sicht von Ljubo ab
09:00	nördl. von Drvenik		102°	Motor	0		0	0	990	<input type="radio"/> <input type="radio"/> <input type="radio"/> <input checked="" type="radio"/> <input type="radio"/>	
10:28	43°25'47"N 16°19'21"E		138°	Segel	0	SO	2	1	990	<input type="radio"/> <input type="radio"/> <input type="radio"/> <input checked="" type="radio"/> <input type="radio"/>	Kursänderung auf Durchfahrt Solta/Brac
11:15	43°22'46"N 16°23'09"E		161°	Motor	0				990	<input type="radio"/> <input type="radio"/> <input type="radio"/> <input checked="" type="radio"/> <input type="radio"/>	bergen Ge/Gr
11:43	LF Mrduja bb querab		175°	Motor	0		0	0	990	<input type="radio"/> <input type="radio"/> <input type="radio"/> <input checked="" type="radio"/> <input type="radio"/>	
11:50	Durchfahrt Splitska/Vrata		a.Sicht	Motor	0		0	0	990	<input type="radio"/> <input type="radio"/> <input type="radio"/> <input checked="" type="radio"/> <input type="radio"/>	passieren die Durchfahrt
12:15	SÖ Bucht von Solta		a.Sicht	Motor	0		0	0	990	<input type="radio"/> <input type="radio"/> <input type="radio"/> <input checked="" type="radio"/> <input type="radio"/>	gehen vor Anker
13:50	SÖ Bucht von Solta		a.Sicht	Segel	0	SO	2	1	990	<input type="radio"/> <input type="radio"/> <input type="radio"/> <input type="radio"/> <input checked="" type="radio"/>	lichten Anker und setzen Gr/Gr
16:25	RT Pelegrin bb querab		a.Sicht	Motor	0	SO	1	0	990	<input type="radio"/> <input type="radio"/> <input type="radio"/> <input type="radio"/> <input checked="" type="radio"/>	Kurs a.Sicht nach Sv. Klement
17:33	Palm Izana		a.Sicht	Motor	95983		0	0	990	<input type="radio"/> <input type="radio"/> <input type="radio"/> <input checked="" type="radio"/> <input type="radio"/>	legen in der Marina mit Mooring an


Betriebsstd. Maschine : 5,5 Motoröl : Wasser : Stopfbuchse :
 Tankinhalt Wasser : 103,0 Treibstoff : Elektrik : Ruderanlage :
 Tankinhalt Treibstoff : 0,0 Kühlung : Batterien :

Bemerkungen zum Tag:

fahren anfangs mit 2.tem Reff, einige Manöver unter Segel, starker Regen am Nachmittag, Wind flaut ab. Kosten für eine Nacht in Palm Izana beträgt 76,- Euro!

Seemeilen unter Motor: 14,8
 Seemeilen unter Segel: 18,0
 Seemeilen des Tages: 32,8
 Übertrag vom Vortag : 14,7

 gesamt bis dato : 47,5


Dokument digital signiert !  digital signiert
 asign premium

Skipper Michael Lahse

A-1220 Wien, Strassmeyergrasse 61

mobil: +43 (676) 670 35 64

web: www.solta.hr e-mail: michael@lahse.at



Signature of captain Unterschrift des Skippers

Logbuch Kroatien 2009


Wochentag: Montag, 14. September 2009 Seemeilen des Tages unter Motor: 0,5 Seemeilen des Tages unter Segel: 27,5

Uhrzeit:	von Standort:	Ziel:	Kurs	Segel/Motor	Log	Richt.:	bft.	See	Barometer	<input type="radio"/> <input type="radio"/> <input type="radio"/> <input checked="" type="radio"/> <input type="radio"/>	Bemerkungen:
09:25	Marina Palm Izana		a.Sicht	Motor	95983	0	2	1	986	<input type="radio"/> <input type="radio"/> <input type="radio"/> <input checked="" type="radio"/> <input type="radio"/>	legen aus Marina ab und setzen Segel
10:25	Hr Kabun bb querab		180°	Segel	0	0	3	2	986	<input type="radio"/> <input type="radio"/> <input type="radio"/> <input type="radio"/> <input type="radio"/>	gehen auf neuen Kurs
11:40	43°02'35"N 16°16'01"E		180°	Segel	0	50	3	2	986	<input type="radio"/> <input type="radio"/> <input type="radio"/> <input checked="" type="radio"/> <input type="radio"/>	erreichen vorgelagerte östl. Inseln
11:50	43°01'32"N 16°15'20"E		208°	Segel	0	50	3	2	986	<input type="radio"/> <input type="radio"/> <input checked="" type="radio"/> <input type="radio"/> <input type="radio"/>	Budikovac stb. Querab
12:59	43°00'05"N 16°04'00"E		255°	Segel	0	0	3	2	986	<input type="radio"/> <input type="radio"/> <input checked="" type="radio"/> <input type="radio"/> <input type="radio"/>	LF Stupioce stb. Querab
13:40	Komica auf VIS		a.Sicht	Motor	96011	0	4	3	986	<input type="radio"/> <input type="radio"/> <input type="radio"/> <input checked="" type="radio"/> <input type="radio"/>	legen in Komica unter Mooring an
					0					<input type="radio"/> <input type="radio"/> <input type="radio"/> <input type="radio"/> <input type="radio"/>	
					0					<input type="radio"/> <input type="radio"/> <input type="radio"/> <input type="radio"/> <input type="radio"/>	
					0					<input type="radio"/> <input type="radio"/> <input type="radio"/> <input type="radio"/> <input type="radio"/>	
					0					<input type="radio"/> <input type="radio"/> <input type="radio"/> <input type="radio"/> <input type="radio"/>	

Betriebsstd. Maschine : 1,0 Motoröl : Wasser : Stopfbuchse :
 Tankinhalt Wasser : 0,0 Treibstoff : Elektrik : Ruderanlage :
 Tankinhalt Treibstoff : 0,0 Kühlung : Batterien :

Seemeilen unter Motor: 0,5
 Seemeilen unter Segel: 27,5
 Seemeilen des Tages: 28,0
 Übertrag vom Vortag: 47,5

 gesamt bis dato : 75,5

Dokument digital signiert !  **digital signiert**
 a.sign premium

Skipper Michael Lahse
 A-1220 Wien, Strassmeyergrasse 61
 mobil: +43 (676) 670 35 64
 web: www.sailor.at e-mail: michael@lahse.at



Signature of captain Unterschrift des Skippers

Bemerkungen zum Tag:
 Super Segelwetter, mit gesamter Wäsche auf über 10 kn gefahren. Westliche Bucht von VIS bietet keinen Schutz vor Fallwinde! Anlegemanöver in Komiza unter starkem Seitenwind. Auch in der Nacht kein Abflauen des Windes innerhalb des Hafens!

Logbuch Kroatien 2009


Wochentag: Dienstag, 15. September 2009 Seemeilen des Tages unter Motor: 24,2 Seemeilen des Tages unter Segel: 2,0

Uhrzeit:	von Standort:	Ziel:	Kurs	Segel/Motor	Log	Richt.:	bft.	See	Barometer	<input type="radio"/> <input checked="" type="radio"/> <input type="radio"/> <input type="radio"/> <input type="radio"/>	Bemerkungen:
09:00	Komiza auf VIS	RT Okuc	a.Sicht	Motor	96011	SO	1	0	990	<input type="radio"/> <input checked="" type="radio"/> <input type="radio"/> <input type="radio"/> <input type="radio"/>	legen aus Komiza ab
09:30	LF Barjak	VIS	a.Sicht	Segel	0	SO	1	0	990	<input type="radio"/> <input type="radio"/> <input checked="" type="radio"/> <input type="radio"/> <input type="radio"/>	LF Barjak stb querab
12:15	SW-Bucht vor VIS		a.Sicht	Motor	96023		0	0	990	<input type="radio"/> <input type="radio"/> <input type="radio"/> <input checked="" type="radio"/> <input type="radio"/>	legen uns vor Buganker
22:00	SW-Bucht vor VIS		a.Sicht	Motor	0	O	1	0	990	<input type="radio"/> <input checked="" type="radio"/> <input type="radio"/> <input type="radio"/> <input type="radio"/>	lichten Anker und fahren auf Sicht aus Bucht
23:59	43°13'58"N 16°05'42"E		320°	Motor	96036	O	1	0	990	<input checked="" type="radio"/> <input type="radio"/> <input type="radio"/> <input type="radio"/> <input type="radio"/>	aktuelle Position
					0					<input type="radio"/> <input type="radio"/> <input type="radio"/> <input type="radio"/> <input type="radio"/>	
					0					<input type="radio"/> <input type="radio"/> <input type="radio"/> <input type="radio"/> <input type="radio"/>	
					0					<input type="radio"/> <input type="radio"/> <input type="radio"/> <input type="radio"/> <input type="radio"/>	
					0					<input type="radio"/> <input type="radio"/> <input type="radio"/> <input type="radio"/> <input type="radio"/>	
					0					<input type="radio"/> <input type="radio"/> <input type="radio"/> <input type="radio"/> <input type="radio"/>	

Betriebsstd. Maschine : 5,5 Motoröl : Wasser : Stopfbuchse :
 Tankinhalt Wasser : 0,0 Treibstoff : Elektrik : Ruderanlage :
 Tankinhalt Treibstoff : 0,0 Kühlung : Batterien :

Seemeilen unter Motor: 24,2
 Seemeilen unter Segel: 2,0
 Seemeilen des Tages: 26,2
 Übertrag vom Vortag: 75,5

 gesamt bis dato: 101,7

Dokument digital signiert !  digital signiert
 a.sign premium

Skipper Michael Lahse
 A-1220 Wien, Strassmeyergergasse 61
 mobil: +43 (676) 670 35 64
 web: www.sailor.at e-mail: michael@lahse.at



Signature of captain Unterschrift des Skippers

Bemerkungen zum Tag:
 Beginn der Nachtfahrt um 22.00, geplantes Ziel südöstliche Bucht von Zirje. Nachtfahrt bis 00:00 Uhr 12,5 Sm.

Logbuch Kroatien 2009

Wochentag: Mittwoch, 16. September 2009 Seemeilen des Tages unter Motor: 2,5 Seemeilen des Tages unter Segel: 43,8

Uhrzeit:	von Standort:	Ziel :	Kurs	Segel/Motor	Log	Richt.:	bft.	See	Barometer	<input type="radio"/> <input type="radio"/> <input type="radio"/> <input type="radio"/> <input type="radio"/>	Bemerkungen :
00:00	43°13'59"N 16°05'41"E		320°	Motor	96036	O	1	0	990	<input checked="" type="radio"/> <input type="radio"/> <input type="radio"/> <input type="radio"/> <input type="radio"/>	aktuelle Position
01:10	43°20'03"N 15°59'22"E		320°	Motor	0	O	1	0	990	<input checked="" type="radio"/> <input type="radio"/> <input type="radio"/> <input type="radio"/> <input type="radio"/>	aktuelle Position
01:20	43°20'55"N 15°58'21"E		320°	Motor	0	O	1	0	990	<input checked="" type="radio"/> <input type="radio"/> <input type="radio"/> <input type="radio"/> <input type="radio"/>	Speed auf 4,5 kn gedrosselt
02:00	43°23'23"N 15°55'21"E		320°	Segel	0	O	1	1	990	<input checked="" type="radio"/> <input type="radio"/> <input type="radio"/> <input type="radio"/> <input type="radio"/>	Motor aus, fahren nur mit Genua
02:45	43°26'48"N 15°51'36"E		320°	Segel	0	NO	2	1	990	<input checked="" type="radio"/> <input type="radio"/> <input type="radio"/> <input type="radio"/> <input type="radio"/>	Wind frischt auf
03:20	43°29'27"N 15°49'03"E		300°	Segel	0	NO	2	1	990	<input checked="" type="radio"/> <input type="radio"/> <input type="radio"/> <input type="radio"/> <input type="radio"/>	ändern Kurs
05:42	LF Blitvenice		300°	Segel	0	O	2	1	990	<input checked="" type="radio"/> <input type="radio"/> <input type="radio"/> <input type="radio"/> <input type="radio"/>	LF Blitvenice stb. Querab
06:40	43°39'11"N 15°30'29"E		045°	Motor	0	O	2	1	990	<input checked="" type="radio"/> <input type="radio"/> <input type="radio"/> <input type="radio"/> <input type="radio"/>	Motor an
07:15			045°	Motor	0	O	2	1	990	<input checked="" type="radio"/> <input type="radio"/> <input type="radio"/> <input type="radio"/> <input type="radio"/>	Genua geborgen
07:45	Bucht U. Mikavica			Motor	96075	O	1	0	990	<input checked="" type="radio"/> <input type="radio"/> <input type="radio"/> <input type="radio"/> <input type="radio"/>	legen uns in der Bucht U. Mikavica vor Anker


Betriebsstd. Maschine : 4,5 Motoröl : Wasser : Stopfbuchse :
 Tankinhalt Wasser : 0,0 Treibstoff : Elektrik : Ruderanlage :
 Tankinhalt Treibstoff : 0,0 Kühlung : Batterien :

Bemerkungen zum Tag:

Nachtfahrt ab 00.00, geplantes Ziel südöstliche Bucht von Zirje. Nachtfahrt bis 07:45 Uhr 46,3 Sm.

Seemeilen unter Motor: 2,5
 Seemeilen unter Segel: 43,8
 Seemeilen des Tages: 46,3
 Übertrag vom Vortag : 101,7

 gesamt bis dato : 148,0

Dokument digital signiert !  digital signiert
 a-sign premium

Skipper Michael Lahse

A-1220 Wien, Strassmeyer gasse 61

mobil: +43 (676) 670 35 64

web: www.sailor.at e-mail: michael@lahse.at



Signature of captain Unterschrift des Skippers

Logbuch Kroatien 2009


Wochentag: Mittwoch, 16. September 2009 Seemeilen des Tages unter Motor: 22,0 Seemeilen des Tages unter Segel: 0,0

Uhrzeit:	von Standort:	Ziel:	Kurs	Segel/Motor	Log	Richt.:	bft.	See	Barometer	<input type="radio"/> <input type="radio"/> <input checked="" type="radio"/> <input type="radio"/> <input type="radio"/>	Bemerkungen:
10:35	Bucht U. Mikavica		a.Sicht	Motor	96075	SO	3	2	986	<input type="radio"/> <input type="radio"/> <input checked="" type="radio"/> <input type="radio"/> <input type="radio"/>	legen ab und fahren a. Sicht d. Zirjanski Kanal
11:20	Kmesnjak bb querab		a.Sicht	Motor	0	SO	3	2	986	<input type="radio"/> <input type="radio"/> <input checked="" type="radio"/> <input type="radio"/> <input type="radio"/>	
12:02	Huk Misnjak M bb querab		a.Sicht	Motor	0	SO	4	3	986	<input type="radio"/> <input type="radio"/> <input checked="" type="radio"/> <input type="radio"/> <input type="radio"/>	
12:17	Sibensky Vrata		a.Sicht	Motor	0	SO	4	3	986	<input type="radio"/> <input type="radio"/> <input checked="" type="radio"/> <input type="radio"/> <input type="radio"/>	erreichen Sibensky Vrata
12:50	Einfahrt nach Sibenik		a.Sicht	Motor	0	SO	3	2	986	<input type="radio"/> <input type="radio"/> <input checked="" type="radio"/> <input type="radio"/> <input type="radio"/>	durchqueren Einfahrt
14:25	Marina Skradin		a.Sicht	Motor	96098	SO	1	0	986	<input type="radio"/> <input type="radio"/> <input checked="" type="radio"/> <input type="radio"/> <input type="radio"/>	legen in Marina unter Mooring an
					0					<input type="radio"/> <input type="radio"/> <input type="radio"/> <input type="radio"/> <input type="radio"/>	
					0					<input type="radio"/> <input type="radio"/> <input type="radio"/> <input type="radio"/> <input type="radio"/>	
					0					<input type="radio"/> <input type="radio"/> <input type="radio"/> <input type="radio"/> <input type="radio"/>	
					0					<input type="radio"/> <input type="radio"/> <input type="radio"/> <input type="radio"/> <input type="radio"/>	

Betriebsstd. Maschine : 4,0 Motoröl : Wasser : Stopfbuchse :
 Tankinhalt Wasser : 0,0 Treibstoff : Elektrik : Ruderanlage :
 Tankinhalt Treibstoff : 0,0 Kühlung : Batterien :

Seemeilen unter Motor: 22,0
 Seemeilen unter Segel: 0,0
 Seemeilen des Tages: 22,0
 Übertrag vom Vortag : 148,0

 gesamt bis dato : 170,0

Dokument digital signiert !  digital signiert
 sign premium

Skipper Michael Lahse
 A-1220 Wien, Strassmeyergerasse 61
 mobil: +43 (676) 670 35 64
 web: www.schoner.at e-mail: michael@lahse.at



Signature of captain Unterschrift des Skippers

Bemerkungen zum Tag:
 starker böiger Wind mit Windspitzen bis 4 bft. Wellengang bis 3, insbesondere im Sibensky Vrata.

Logbuch Kroatien 2009

Wochentag: Donnerstag, 17. September 2009 Seemeilen des Tages unter Motor: 32,6 Seemeilen des Tages unter Segel: 0,0

Uhrzeit:	von Standort:	Ziel:	Kurs	Segel/Motor	Log	Richt.:	bft.	See	Barometer	<input type="radio"/> <input type="radio"/> <input type="radio"/> <input type="radio"/> <input type="radio"/>	Bemerkungen:
09:15	Marina Skradin		a.Sicht	Motor	96098		0	0	985	<input checked="" type="radio"/> <input type="radio"/> <input type="radio"/> <input type="radio"/> <input type="radio"/>	legen auf Sicht aus Skradin ab
11:30	Durchfahrt zum Kanal		a.Sicht	Motor	0		0	0	985	<input checked="" type="radio"/> <input type="radio"/> <input type="radio"/> <input type="radio"/> <input type="radio"/>	durchfahren die Einfahrt n. Sibenik
12:35	Einfahrt Jadrtovac		a.Sicht	Motor	0		0	0	985	<input checked="" type="radio"/> <input type="radio"/> <input type="radio"/> <input type="radio"/> <input type="radio"/>	fahren auf Sicht in die Bucht Jadrtovac
12:45	Bucht Jadrtovac		a.Sicht	Motor	0		0	0	985	<input checked="" type="radio"/> <input type="radio"/> <input type="radio"/> <input type="radio"/> <input type="radio"/>	gehen vor Anker
14:15	Bucht Jadrtovac		a.Sicht	Motor	0		0	0	985	<input type="radio"/> <input type="radio"/> <input type="radio"/> <input checked="" type="radio"/> <input type="radio"/>	lichten Anker und verlassen die Bucht
14:45	RT Ostrica Vela bb querab		a.Sicht	Motor	0		0	0	985	<input type="radio"/> <input type="radio"/> <input type="radio"/> <input checked="" type="radio"/> <input type="radio"/>	neuer Kurs Rogoznica
16:30	Rogoznica		a.Sicht	Motor	0		0	0	985	<input type="radio"/> <input type="radio"/> <input checked="" type="radio"/> <input type="radio"/> <input type="radio"/>	kurzes Anlegen am Kai zwecks Einkauf
17:08	Rogoznica		a.Sicht	Motor	0		0	0	985	<input type="radio"/> <input type="radio"/> <input checked="" type="radio"/> <input type="radio"/> <input type="radio"/>	fahren weiter Kurs Hammerbucht
19:05	Hammerbucht		a.Sicht	Motor	96130		0	0	985	<input type="radio"/> <input checked="" type="radio"/> <input type="radio"/> <input type="radio"/> <input type="radio"/>	legen uns in der Bucht vor Anker mit Landfeste
					0					<input type="radio"/> <input type="radio"/> <input type="radio"/> <input type="radio"/> <input type="radio"/>	


Betriebsstd. Maschine : 8,0 Motoröl : Wasser : Stopfbuchse :
 Tankinhalt Wasser : 0,0 Treibstoff : Elektrik : Ruderanlage :
 Tankinhalt Treibstoff : 0,0 Kühlung : Batterien :

Bemerkungen zum Tag:

Durchfahrhöhe der Bucht Jadrtovac bei 473er schon sehr knapp. Christoph fährt in der Bucht ein excellentes Ankermanöver.

Seemeilen unter Motor: 32,6
 Seemeilen unter Segel: 0,0
 Seemeilen des Tages: 32,6
 Übertrag vom Vortag : 170,0

 gesamt bis dato : 202,6

Dokument digital signiert !  digital signiert
 asign premium

Skipper Michael Lahse

A-1220 Wien, Strassmeyerstrasse 61

mobik: +43 (676) 670 35 64

web: www.schoner.at e-mail: michael@lahse.at



Signature of captain Unterschrift des Skippers

Logbuch Kroatien 2009

Wochentag: Freitag, 18. September 2009

Seemeilen des Tages unter Motor: 11,8

Seemeilen des Tages unter Segel: 11,2

Uhrzeit:	von Standort:	Ziel:	Kurs	Segel/Motor	Log	Richt.:	bft.	See	Barometer	<input type="radio"/> <input type="radio"/> <input type="radio"/> <input type="radio"/> <input type="radio"/>	Bemerkungen:
09:42	Hammerbucht		a.Sicht	Motor	96130		0	0	990	<input checked="" type="radio"/> <input type="radio"/> <input type="radio"/> <input type="radio"/> <input type="radio"/>	laufen unter Sicht aus der Bucht aus
10:39	43°20'03"N 15°53'37"E		a.Sicht	Motor	0		0	0	990	<input checked="" type="radio"/> <input type="radio"/> <input type="radio"/> <input type="radio"/> <input type="radio"/>	Beginn mit Manöver "Ende"
12:12	43°30'36"N 15°54'57"E		a.Sicht	Motor	0		1	1	990	<input checked="" type="radio"/> <input type="radio"/> <input type="radio"/> <input type="radio"/> <input type="radio"/>	Ende Manöver "Ende"
12:20	43°30'52"N 15°55'15"E		a.Sicht	Segel	0		1	1	990	<input checked="" type="radio"/> <input type="radio"/> <input type="radio"/> <input type="radio"/> <input type="radio"/>	setzen Gr/Ge, üben Segelmanöver
13:45			a.Sicht	Segel	0		2	1	990	<input checked="" type="radio"/> <input type="radio"/> <input type="radio"/> <input type="radio"/> <input type="radio"/>	üben Manöver "Beidrehen"
14:50	südl. Bucht vor Kremik		a.Sicht	Motor	0		2	1	990	<input checked="" type="radio"/> <input type="radio"/> <input type="radio"/> <input type="radio"/> <input type="radio"/>	gehen vor Buganker
15:45	südl. Bucht vor Kremik	Marina Kremik	a.Sicht	Motor	96153		1	1	990	<input checked="" type="radio"/> <input type="radio"/> <input type="radio"/> <input type="radio"/> <input type="radio"/>	lichten Anker und laufen in Marina ein
					0					<input type="radio"/> <input type="radio"/> <input type="radio"/> <input type="radio"/> <input type="radio"/>	
					0					<input type="radio"/> <input type="radio"/> <input type="radio"/> <input type="radio"/> <input type="radio"/>	
					0					<input type="radio"/> <input type="radio"/> <input type="radio"/> <input type="radio"/> <input type="radio"/>	


Betriebsstd. Maschine : 2,5 Motoröl : Wasser : Stopfbuchse :
 Tankinhalt Wasser : 0,0 Treibstoff : Elektrik : Ruderanlage :
 Tankinhalt Treibstoff : 0,0 Kühlung : Batterien :

Bemerkungen zum Tag:

Üben Segelmanöver und "Beidrehen". Fahren erstmalig unter Maschine und mit Hilfe von GPS-Peilungen das Wort "ENDE" in einer Größe von 1,1 x 0,5 sm. Rückgabe des Bootes ohne Probleme.

Seemeilen unter Motor: 11,8
 Seemeilen unter Segel: 11,2
 Seemeilen des Tages: 23,0
 Übertrag vom Vortag : 202,6

 gesamt bis dato : 225,6


Dokument digital signiert ! 

Skipper Michael Lahse

A-1220 Wien, Strassmeyergrasse 61

mobik: +43 (676) 670 35 64

web: www.sailor.at e-mail: michael@lahse.at



Signature of captain Unterschrift des Skippers