

Wochentag: Samstag, 16. September 2017

Seemeilen des Tages unter Motor: 6,0

Seemeilen des Tages unter Segel: 0,0

Uhrzeit:	von Standort:	Ziel :	Kurs	Segel/Motor	Log	Richt.:	bft.	See	Barometer	<input type="radio"/>	<input type="radio"/>	<input type="radio"/>	<input type="radio"/>	<input type="radio"/>	Bemerkungen :
16:06	Marina Sibenik		a.Sicht	Motor	7793,3	NW	2	1	990	<input type="radio"/>	<input type="radio"/>	<input type="radio"/>	<input type="radio"/>	<input type="radio"/>	legen aus Sibenik ab
16:26	Ausfahrt vom Kanal		a.Sicht	Motor	0	NW	2	1	990	<input type="radio"/>	<input type="radio"/>	<input checked="" type="radio"/>	<input type="radio"/>	<input type="radio"/>	
16:44	Rt. Konj Stb. Querab				0		1	1	990	<input type="radio"/>	<input type="radio"/>	<input checked="" type="radio"/>	<input type="radio"/>	<input type="radio"/>	
17:30	Bucht von Sepurine		a.Sicht	Motor	7799,3	NW	1	0	990	<input type="radio"/>	<input type="radio"/>	<input checked="" type="radio"/>	<input type="radio"/>	<input type="radio"/>	legen uns an die Boje in der Bucht
					0					<input type="radio"/>	<input type="radio"/>	<input type="radio"/>	<input type="radio"/>	<input type="radio"/>	
					0					<input type="radio"/>	<input type="radio"/>	<input type="radio"/>	<input type="radio"/>	<input type="radio"/>	
					0					<input type="radio"/>	<input type="radio"/>	<input type="radio"/>	<input type="radio"/>	<input type="radio"/>	
					0					<input type="radio"/>	<input type="radio"/>	<input type="radio"/>	<input type="radio"/>	<input type="radio"/>	
					0					<input type="radio"/>	<input type="radio"/>	<input type="radio"/>	<input type="radio"/>	<input type="radio"/>	
					0					<input type="radio"/>	<input type="radio"/>	<input type="radio"/>	<input type="radio"/>	<input type="radio"/>	

Betriebsstd. Maschine : 1,5 Motoröl : Wasser : Stopfbuchse :
 Tankinhalt Wasser : 0,0 Treibstoff : Elektrik : Ruderanlage :
 Tankinhalt Treibstoff : 0,0 Kühlung : Batterien :


Seemeilen unter Motor: 6,0

Seemeilen unter Segel: 0,0

Seemeilen des Tages: 6,0

Übertrag vom Vortag : 0,0

gesamt bis dato : 6,0

Dokument digital signiert ! 

Skipper Michael Lohse

A-1220 Wien, Strassmeyer-gasse 61

mobil: +43 (676) 670 35 64

web: www.sailor.at e-mail: michael@lohse.at



Signature of captain Unterschrift des Skippers

Bemerkungen zum Tag:
 Ablegemanöver durch Seitenwind erschwert, berühren Steg auf Backboard, Ankergeschirr von BB-Nachbarboot verkratzt Relingleiste. Sonst keinerlei Schäden, es wird nichts verbogen

Wochentag: Sonntag, 17. September 2017

Seemeilen des Tages unter Motor: 33,9

Seemeilen des Tages unter Segel: 0,0

Uhrzeit:	von Standort:	Ziel :	Kurs	Segel/Motor	Log	Richt.:	bft.	See	Barometer	<input type="radio"/>	<input type="radio"/>	<input type="radio"/>	<input type="radio"/>	<input type="radio"/>	Bemerkungen :
09:25	Bucht von Sepurine	Zlarin	a.Sicht	Motor	7799,3	NW	2	1	990	<input type="radio"/>	<input type="radio"/>	<input type="radio"/>	<input type="radio"/>	<input checked="" type="radio"/>	fahren auf Sicht nach Zlarin
10:00	Bucht vor Zlarin		a.Sicht	Motor	0	NW	2	1	990	<input type="radio"/>	<input type="radio"/>	<input type="radio"/>	<input type="radio"/>	<input checked="" type="radio"/>	gehen an die Boje an der Ostseite der Bucht
12:50	Bucht vor Zlarin	Drvenik	a.Sicht	Motor	0	NW	1	1	990	<input type="radio"/>	<input type="radio"/>	<input type="radio"/>	<input type="radio"/>	<input checked="" type="radio"/>	legen von Boje ab und grehren auf Kurs Drvenik
13:56	Rt. Komorica bb querab		a.Sicht	Motor	0	NW	1	0	990	<input type="radio"/>	<input type="radio"/>	<input type="radio"/>	<input type="radio"/>	<input checked="" type="radio"/>	
18:05	Mala Luka Drvenik Veli		a.Sicht	Motor	0		0	0		<input checked="" type="radio"/>	<input type="radio"/>	<input type="radio"/>	<input type="radio"/>	<input type="radio"/>	gehen vor Anker, Anker hält nicht
19:07	Drvenik Veli Hafen		a.Sicht	Motor	0		0	0		<input type="radio"/>	<input type="radio"/>	<input type="radio"/>	<input type="radio"/>	<input type="radio"/>	suchen Liegeplatz, fahren weiter, da voll
19:45	Luka Vinisce		a.Sicht	Motor	7833,2		0	0	990	<input checked="" type="radio"/>	<input type="radio"/>	<input type="radio"/>	<input type="radio"/>	<input type="radio"/>	gehen in der Bucht vor Anker
					0					<input type="radio"/>	<input type="radio"/>	<input type="radio"/>	<input type="radio"/>	<input type="radio"/>	
					0					<input type="radio"/>	<input type="radio"/>	<input type="radio"/>	<input type="radio"/>	<input type="radio"/>	
					0					<input type="radio"/>	<input type="radio"/>	<input type="radio"/>	<input type="radio"/>	<input type="radio"/>	

Betriebsstd. Maschine : 0,0

Motoröl : Wasser : Stopfbuchse :

Seemeilen unter Motor: 33,9

Tankinhalt Wasser : 0,0

Treibstoff : Elektrik : Ruderanlage :

Seemeilen unter Segel: 0,0

Tankinhalt Treibstoff : 0,0

Kühlung : Batterien :


Seemeilen des Tages: 33,9

Bemerkungen zum Tag:

Übertrag vom Vortag : 6,0

Bucht Mala Luka auf Drvenik Veli nicht geeignet zu ankern, da nur verkrautet, Anker hält nicht. Kein Nachtankerplatz!! Bucht Luka Vinisce sehr schön mit gut ausgebautem Bojenfeld.

gesamt bis dato : 39,9

Dokument digital signiert ! 

Skipper Michael Lahse

A-1220 Wien, Strassmeyer gasse 61

mobil: +43 (676) 670 3564

web: www.sailor.at e-mail: michael@lahse.at

Signature of captain Unterschrift des Skippers

Logbuch Kroatien 2017

Wochentag: Montag, 18. September 2017

Seemeilen des Tages unter Motor: 15,0

Seemeilen des Tages unter Segel: 12,0

Uhrzeit:	von Standort:	Ziel:	Kurs	Segel/Motor	Log	Richt.:	bft.	See	Barometer	<input type="radio"/>	<input type="radio"/>	<input type="radio"/>	<input type="radio"/>	<input type="radio"/>	Bemerkungen:
10:45	Luka Vinisce		a.Sicht	Motor	7833,2				998	<input type="radio"/>	<input checked="" type="radio"/>	<input type="radio"/>	<input type="radio"/>	<input type="radio"/>	lichten Anker und fahren auf Sicht aus der Bucht
11:30	W-Huk von Drvenik Veli		a.Sicht	Motor	0				998	<input type="radio"/>	<input type="radio"/>	<input type="radio"/>	<input type="radio"/>	<input type="radio"/>	W-Huk von Drvenik Veli Bb querab
13:04	43°17`06"N, 16°13`34"E		a.Sicht	Motor	0	NW	2	1	998	<input checked="" type="radio"/>	<input type="radio"/>	<input type="radio"/>	<input type="radio"/>	<input type="radio"/>	Setzen Genua und Groß, drehen bei, Motor aus
13:30	fahren weiter		a.Sicht	Segel	0	NW	2	1	998	<input checked="" type="radio"/>	<input type="radio"/>	<input type="radio"/>	<input type="radio"/>	<input type="radio"/>	
15:15	südl. v. Sv. Klement		a.Sicht	Segel	0	NW	1	0	998	<input checked="" type="radio"/>	<input type="radio"/>	<input type="radio"/>	<input type="radio"/>	<input type="radio"/>	bergen Genua und Groß
15:30	Südbucht von Sv. Klement		a.Sicht	Motor	7860,2				998	<input checked="" type="radio"/>	<input type="radio"/>	<input type="radio"/>	<input type="radio"/>	<input type="radio"/>	legen uns an die Boje
					0					<input type="radio"/>	<input type="radio"/>	<input type="radio"/>	<input type="radio"/>	<input type="radio"/>	
					0					<input type="radio"/>	<input type="radio"/>	<input type="radio"/>	<input type="radio"/>	<input type="radio"/>	
					0					<input type="radio"/>	<input type="radio"/>	<input type="radio"/>	<input type="radio"/>	<input type="radio"/>	
					0					<input type="radio"/>	<input type="radio"/>	<input type="radio"/>	<input type="radio"/>	<input type="radio"/>	

Betriebsstd. Maschine : 0,0

Motoröl : Wasser : Stopfbuchse :

Seemeilen unter Motor: 15,0

Tankinhalt Wasser : 0,0

Treibstoff : Elektrik : Ruderanlage :

Seemeilen unter Segel: 12,0

Tankinhalt Treibstoff : 0,0

Kühlung : Batterien :


Seemeilen des Tages: 27,0

Bemerkungen zum Tag:

Übertrag vom Vortag : 39,9

kein ankern mehr möglich, nur mehr Bojen. Kosten liegen bei 50,00 Euro

gesamt bis dato : 66,9

Dokument digital signiert ! 

Skipper Michael Lohse

A-1220 Wien, Strassmeyer gasse 61

mobil: +43 (676) 670 35 64

web: www.sailorpro.at e-mail: michael@lohse.at



Signature of captain Unterschrift des Skippers

Wochentag: Dienstag, 19. September 2017

Seemeilen des Tages unter Motor: 9,0

Seemeilen des Tages unter Segel: 31,5

Uhrzeit:	von Standort:	Ziel :	Kurs	Segel/Motor	Log	Richt.:	bft.	See	Barometer	<input type="radio"/>	<input type="radio"/>	<input type="radio"/>	<input checked="" type="radio"/>	<input type="radio"/>	Bemerkungen :
08:45	Südbucht von Sv. Klement		a.Sicht	Motor	7860,2				996	<input type="radio"/>	<input type="radio"/>	<input type="radio"/>	<input checked="" type="radio"/>	<input type="radio"/>	legen von der Boje ab, laufen a.Sicht aus der Bucht
09:00	südlich Dobri		a.Sicht	Segel	0	W	1	1	996	<input type="radio"/>	<input type="radio"/>	<input type="radio"/>	<input checked="" type="radio"/>	<input type="radio"/>	setzen Groß und Genua
09:52	Westhuk Sv. Klement		a.Sicht	Segel	0	W	2	1	990	<input type="radio"/>	<input type="radio"/>	<input type="radio"/>	<input checked="" type="radio"/>	<input type="radio"/>	
10:10	Veli Vodnjak Stb. Querab		a.Sicht	Segel	0	W	2	2	990	<input type="radio"/>	<input type="radio"/>	<input type="radio"/>	<input checked="" type="radio"/>	<input type="radio"/>	
11:53	Durchfahrt Milna		a.Sicht	Segel	0	SW	3	2	990	<input type="radio"/>	<input type="radio"/>	<input type="radio"/>	<input checked="" type="radio"/>	<input type="radio"/>	Wind frischt auf, dreht auf SW
14:40	Drvenik Mali W-Huk		a.Sicht	Motor	0	SW	2	2	990	<input type="radio"/>	<input type="radio"/>	<input checked="" type="radio"/>	<input type="radio"/>	<input type="radio"/>	Drvenik Mali W-Huk Stb. Querab, bergen Segel
15:50	Hammerbucht		a.Sicht	Motor	7900,7		0	0		<input type="radio"/>	<input checked="" type="radio"/>	<input type="radio"/>	<input type="radio"/>	<input type="radio"/>	gehen vor Anker mit Landfeste
					0					<input type="radio"/>	<input type="radio"/>	<input type="radio"/>	<input type="radio"/>	<input type="radio"/>	
					0					<input type="radio"/>	<input type="radio"/>	<input type="radio"/>	<input type="radio"/>	<input type="radio"/>	
					0					<input type="radio"/>	<input type="radio"/>	<input type="radio"/>	<input type="radio"/>	<input type="radio"/>	

Betriebsstd. Maschine : 0,0

Motoröl : Wasser : Stopfbuchse :

Seemeilen unter Motor: 9,0

Tankinhalt Wasser : 0,0

Treibstoff : Elektrik : Ruderanlage :

Seemeilen unter Segel: 31,5

Tankinhalt Treibstoff : 0,0


Kühlung : Batterien :

Seemeilen des Tages: 40,5

Bemerkungen zum Tag:

Übertrag vom Vortag : 66,9

gesamt bis dato : 107,4

Dokument digital signiert ! 

Skipper Michael Lahse

A-1220 Wien, Strassmeyer gasse 61

mobil: +43 (676) 670 35 64

web: www.sailor.at e-mail: michael@lahse.at



Signature of captain Unterschrift des Skippers

Wochentag: Mittwoch, 20. September 2017

Seemeilen des Tages unter Motor: 7,5

Seemeilen des Tages unter Segel: 24,5

Uhrzeit:	von Standort:	Ziel:	Kurs	Segel/Motor	Log	Richt.:	bft.	See	Barometer	<input type="radio"/> <input type="radio"/> <input checked="" type="radio"/> <input type="radio"/> <input type="radio"/>	Bemerkungen:
09:48	Hammerbucht		a.Sicht	Motor	7900,7				990	<input type="radio"/> <input type="radio"/> <input checked="" type="radio"/> <input type="radio"/> <input type="radio"/>	legen aus der Hgammerbucht ab
10:35	Hrid Mulo Bb querab		a.Sicht	Motor	0	W	3	2	990	<input type="radio"/> <input type="radio"/> <input checked="" type="radio"/> <input type="radio"/> <input type="radio"/>	
11:15	43°33'02"N 15°51'05"O		a.Sicht	Segel	0	W	3	2	990	<input type="radio"/> <input type="radio"/> <input checked="" type="radio"/> <input type="radio"/> <input type="radio"/>	setzen Genua und Groß
12:43	Insel Skrovada		a.Sicht	Segel	0	W	3	2	990	<input type="radio"/> <input type="radio"/> <input checked="" type="radio"/> <input type="radio"/> <input type="radio"/>	Insel Skrovada Stb. Querab
13:20	43°38'50"N 15°37'06"O		a.Sicht	Segel	0	W	3	2	990	<input type="radio"/> <input type="radio"/> <input checked="" type="radio"/> <input type="radio"/> <input type="radio"/>	stellen fest Propeller fehlt, beginnen zu kreuzen
13:55	Hrid Bacvice voraus		a.Sicht	Segel	0	W	3	2	990	<input type="radio"/> <input type="radio"/> <input checked="" type="radio"/> <input type="radio"/> <input type="radio"/>	
14:30	Bucht Tratinke		a.Sicht	Segel	0	W	3	2	990	<input type="radio"/> <input type="radio"/> <input type="radio"/> <input type="radio"/> <input type="radio"/>	beginnen Kreuz vor Bucht, um an Boje zu gehen
17:20	Zirje, Bucht Tratinke		a.Sicht	Segel	7932,7	W	3	2	990	<input type="radio"/> <input type="radio"/> <input type="radio"/> <input checked="" type="radio"/> <input type="radio"/>	legen uns unter Segel an die Boje
					0					<input type="radio"/> <input type="radio"/> <input type="radio"/> <input type="radio"/> <input type="radio"/>	
					0					<input type="radio"/> <input type="radio"/> <input type="radio"/> <input type="radio"/> <input type="radio"/>	

Betriebsstd. Maschine : 0,0 Motoröl : Wasser : Stopfbuchse :
 Tankinhalt Wasser : 0,0 Treibstoff : Elektrik : Ruderanlage :
 Tankinhalt Treibstoff : 0,0 Kühlung : Batterien :


Seemeilen unter Motor: 7,5

Seemeilen unter Segel: 24,5

Seemeilen des Tages: 32,0

Übertrag vom Vortag : 107,4

gesamt bis dato : 139,4

Dokument digital signiert ! 

Skipper Michael Lohse

A-1220 Wien, Strassmeyergrasse 61

mobil: +43 (676) 670 35 64

web: www.sailpoint.at email: michael@lohse.at



Signation of captain Unterschrift des Skippers

haben auf der Überfahrt zur Piskera den Propeller verloren. Nach Anruf in der Marina kreuzen wir vor Zirje und warten auf das Service. Legen uns unter Segel an die Boje. Marina-Service montiert neue Schraube.

Wochentag: Donnerstag, 21. September 2017

Seemeilen des Tages unter Motor: 15,0

Seemeilen des Tages unter Segel: 19,0

Uhrzeit:	von Standort:	Ziel:	Kurs	Segel/Motor	Log	Richt.:	bft.	See	Barometer	<input type="radio"/> <input checked="" type="radio"/> <input type="radio"/> <input type="radio"/> <input type="radio"/>	Bemerkungen:
09:00	Zirje, Bucht Tratinke		a.Sicht	Motor	7932,7	N	1	0	990	<input checked="" type="radio"/> <input type="radio"/> <input type="radio"/> <input type="radio"/> <input type="radio"/>	legen ab, fahren aus der Bucht gegen Norden
09:20	Nordhuk Zirje		a.Sicht	Motor	0	N	2	1	990	<input checked="" type="radio"/> <input type="radio"/> <input type="radio"/> <input type="radio"/> <input type="radio"/>	passieren Nordhuk von Zije
09:40	43°42'06,5"N 15°36'09"O		a.Sicht	Segel	0	N	2	1	990	<input checked="" type="radio"/> <input type="radio"/> <input type="radio"/> <input type="radio"/> <input type="radio"/>	setzen Genua und Groß
10:53	Mali Misjak Bb querab		a.Sicht	Segel	0	N	2	1	990	<input type="radio"/> <input checked="" type="radio"/> <input type="radio"/> <input type="radio"/> <input type="radio"/>	
13:15	Hrid Galijal Bb querab		a.Sicht	Segel	0	N	1	0	990	<input type="radio"/> <input checked="" type="radio"/> <input type="radio"/> <input type="radio"/> <input type="radio"/>	
13:20	43°42'08"N 15°48'28"O		a.Sicht	Segel	0		1	0	990	<input type="radio"/> <input type="radio"/> <input checked="" type="radio"/> <input type="radio"/> <input type="radio"/>	bergen Genua und Groß
13:40	Einfahrt Kanal nach Sibenik		a.Sicht	Motor	0		0	0	990	<input type="radio"/> <input type="radio"/> <input checked="" type="radio"/> <input type="radio"/> <input type="radio"/>	Einfahrt Kanal
15:55	Skradin Marina		a.Sicht	Motor	7936,7		0	0	990	<input type="radio"/> <input type="radio"/> <input checked="" type="radio"/> <input type="radio"/> <input type="radio"/>	legen uns vor Mooring in Marina Skradin
					0					<input type="radio"/> <input type="radio"/> <input type="radio"/> <input type="radio"/> <input type="radio"/>	
					0					<input type="radio"/> <input type="radio"/> <input type="radio"/> <input type="radio"/> <input type="radio"/>	

Betriebsstd. Maschine : 0,0

Motoröl : Wasser : Stopfbuchse :

Seemeilen unter Motor: 15,0

Tankinhalt Wasser : 0,0

Treibstoff : Elektrik : Ruderanlage :

Seemeilen unter Segel: 19,0

Tankinhalt Treibstoff : 0,0


Kühlung : Batterien :

Seemeilen des Tages: 34,0

Bemerkungen zum Tag:

Übertrag vom Vortag : 139,4

gesamt bis dato : 173,4

Dokument digital signiert ! 

Skipper Michael Lahse

A-1220 Wien, Strassmeyer gasse 61

mobil: +43 (676) 670 35 64

web: www.sailorpro.at email: michael@lahse.at



Signation of captain Unterschrift des Skippers

Wochentag: Freitag, 22. September 2017

Seemeilen des Tages unter Motor: 10,0

Seemeilen des Tages unter Segel: 0,0

Uhrzeit:	von Standort:	Ziel :	Kurs	Segel/Motor	Log	Richt.:	bft.	See	Barometer	<input type="radio"/> <input checked="" type="radio"/> <input type="radio"/> <input type="radio"/> <input type="radio"/>	Bemerkungen :
12:00	Skradin Marina	Prokljansko Jezero	a.Sicht	Motor	7936,7		0	0	990	<input checked="" type="radio"/> <input type="radio"/> <input type="radio"/> <input type="radio"/> <input type="radio"/>	legen aus Marina ab
12:45	Prokljansko Jezero		a.Sicht	Motor	0		0	0	990	<input checked="" type="radio"/> <input type="radio"/> <input type="radio"/> <input type="radio"/> <input type="radio"/>	gehen an der Ostseite vor Anker
15:30	Prokljansko Jezero		a.Sicht	Motor	0	N	1	0	990	<input checked="" type="radio"/> <input type="radio"/> <input type="radio"/> <input type="radio"/> <input type="radio"/>	lichten Anker und fahren Kurs Sibenik
17:00	Tankstelle Sibenik		a.Sicht	Motor	0	NW	1	0	990	<input checked="" type="radio"/> <input type="radio"/> <input type="radio"/> <input type="radio"/> <input type="radio"/>	legen an Tankstelle an
17:20	Sibenik Marina, Steg B		a.Sicht	Motor	7946,7	NW	1	0	990	<input checked="" type="radio"/> <input type="radio"/> <input type="radio"/> <input type="radio"/> <input type="radio"/>	legen in Marina an
					0					<input type="radio"/> <input type="radio"/> <input type="radio"/> <input type="radio"/> <input type="radio"/>	
					0					<input type="radio"/> <input type="radio"/> <input type="radio"/> <input type="radio"/> <input type="radio"/>	
					0					<input type="radio"/> <input type="radio"/> <input type="radio"/> <input type="radio"/> <input type="radio"/>	
					0					<input type="radio"/> <input type="radio"/> <input type="radio"/> <input type="radio"/> <input type="radio"/>	
					0					<input type="radio"/> <input type="radio"/> <input type="radio"/> <input type="radio"/> <input type="radio"/>	

Betriebsstd. Maschine : 2.349,5

Motoröl :

Wasser :

Stopfbuchse :

Seemeilen unter Motor: 10,0

Tankinhalt Wasser : 0,0

Treibstoff :

Elektrik :

Ruderanlage :

Seemeilen unter Segel: 0,0

Tankinhalt Treibstoff : 0,0

Kühlung :

Batterien :


Seemeilen des Tages: 10,0

Bemerkungen zum Tag:

Übertrag vom Vortag : 173,4

7946,7

gesamt bis dato : 183,4

Dokument digital signiert ! 

Skipper Michael Lohse

A-1220 Wien, Strassmeyer gasse 61

mobil: +43 (676) 670 35 64

web: www.sailorpro.at e-mail: michael@lohse.at

Signature of captain Unterschrift des Skippers